

Comune di Argegno



Comm.

COMUNE DI BRIENNO
Provincia di Como

Titolo

COMPONENTE GEOLOGICA,
IDROGEOLOGICA E SISMICA
DEL PIANO DI GOVERNO DEL TERRITORIO
(in attuazione dell'art. 57 della L.R. 12/2005)

Oggetto


CARTA DI FATTIBILITA' GEOLOGICA
E DELLE AZIONI DI PIANO

COGEO

STUDIO ASSOCIATO DI GEOLOGIA APPLICATA
FLAVIO CASTIGLIONI - MARIO LUCINI
GEOLOGI

P. Iva 01550910135

timbro/firma



Allegato / Tavola

5b

scala

1:2000

data/revisione


luglio 2024

22042 SAN FERMO DELLA BATTAGLIA località Cavallasca - Via San Fermo 65
tel. 031/536344 - studioassociato.cogeo@gmail.com - studiocogeo@pec.it


CLASSI DI FATTIBILITA'



2 - con modeste limitazioni



3 - con consistenti limitazioni



4 - con gravi limitazioni

LAGO DI COMO